




OŘECHOV - ÚZEMNÍ STUDIE PRO LOKALITU BYDLENÍ BI 44

URBANISTICKÝ NÁVRH

1 : 1000



LEGENDA

- | | | | |
|---|--|---|---|
|  | plocha A/ - pro individuální bydlení |  | návrh rozdělení stavebních parcel - nezávazný |
|  | plocha B/ - pro individuální bydlení, která zůstane v majetku obce |  | trasa stezky pro pěší po obvodu řešeného území /současně zabezpečení přístupu na některé pozemky/ |
|  | plocha veřejného prostranství - pozemek ve vlastnictví obce |  | hranice řešeného území |
|  | komunikace |  | |
|  | umístění rodinného domu na parcele - nezávazně |  | |

řešené území podle lokality	orientační počty RD	poznámka
RD v lokalitě A	21	I. etapa výstavby
RD v lokalitě B	16	II. etapa výstavby
RD v lokalitě C	11	II. etapa výstavby
RD v lokalitě D	9	II. etapa výstavby
RD v lokalitě E	12	zůstanou obecní pozemky záměr - výstavba 12 RD a v každé bytové jednotky
celkový počet RD	69	

ATELIER RS		urbanismus, architektura, projekty staveb Průmyslová 913, Uherská Hradiště, 68801, IČO 25586329, +420 608 688 574	
vpracoval:	Ing. arch. Radoslav Špok, ČKA 01431	datum:	12/2018
objednatel:	Obec Ořechov, č. p. 105, pošta 687 37 Polešovice, IČ 00542300	měřítko:	1 : 1000
akce:	OŘECHOV - ÚZEMNÍ STUDIE PRO LOKALITU BYDLENÍ BI 44	stupeň:	územní studie
obsah:	URBANISTICKÝ NÁVRH	číslo výkresu:	03